

# Zeichenerklärung

- neue Entwässerungsrinne
- SK 50/30 neuer Straßen-sinkkasten 50/30 cm
- Grünstreifen / Sickermulde
- Böschung
- Fahrbahn
- Entwässerungsmulde
- Geh- und Radweg
- Böschung
- Entwässerung
- Abgrabung


Alle Maße sind vom Auftragnehmer verantwortlich zu prüfen. Unstimmigkeiten und Bedenken sind vor der Ausführung mit dem Planverfasser abzuklären.



## ÄNDERUNGSVERZEICHNIS

INDEX	DATUM	GEGENSTAND DER ÄNDERUNG

PLAN	MASSTAB
<b>Lageplan Sichtfelder</b>	1:500

VORHABEN	BEARB.	PL.NR.
Erneuerung der <b>Flutbrücke Stadellohe</b> mit Anbindung des Flugplatzweges in Cham	rw	4
	wa, rw	16
PROJEKTSTAND: <b>Entwurfsplanung</b>		

DATUM	DATUM
UNTERSCHRIFT	07.07.2023
	UNTERSCHRIFT 

BAUHERR		
<b>Stadt Cham</b>		
Marktplatz 2 93413 Cham		
Weinbergstraße 28 93413 Cham Tel.: 09971/996449-0 email: info@brandl-preischl.de		