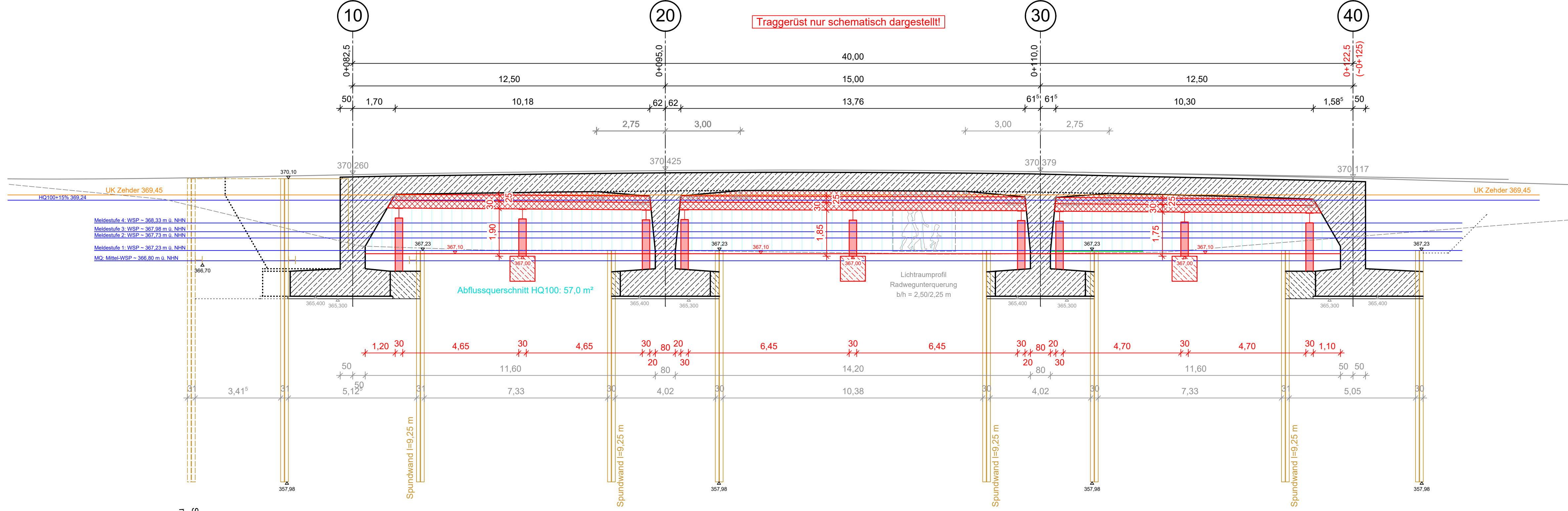


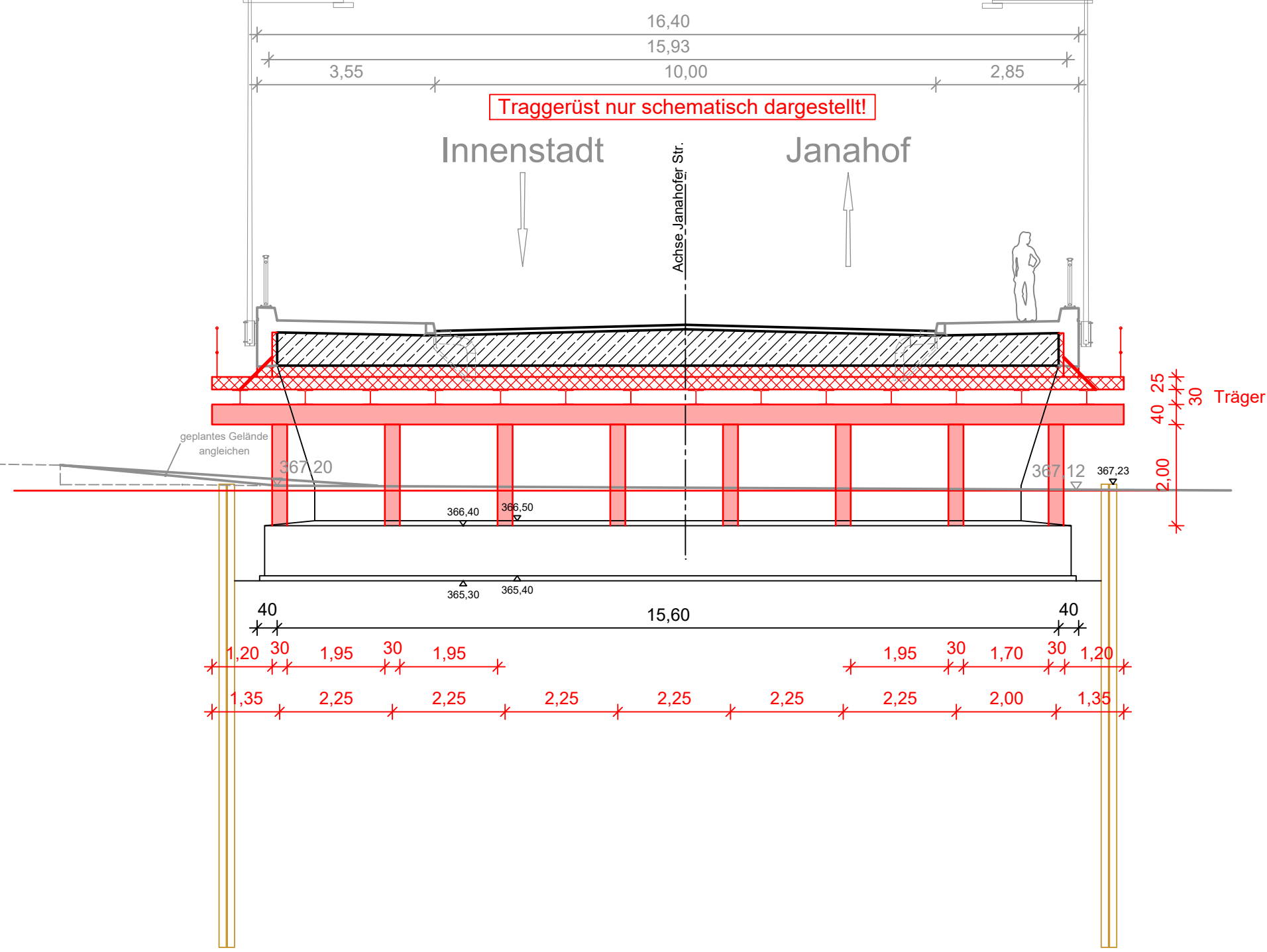
### Längsschnitt Brücke

Bauzustand B3 Überbau Tragerrüst  
M = 1: 100

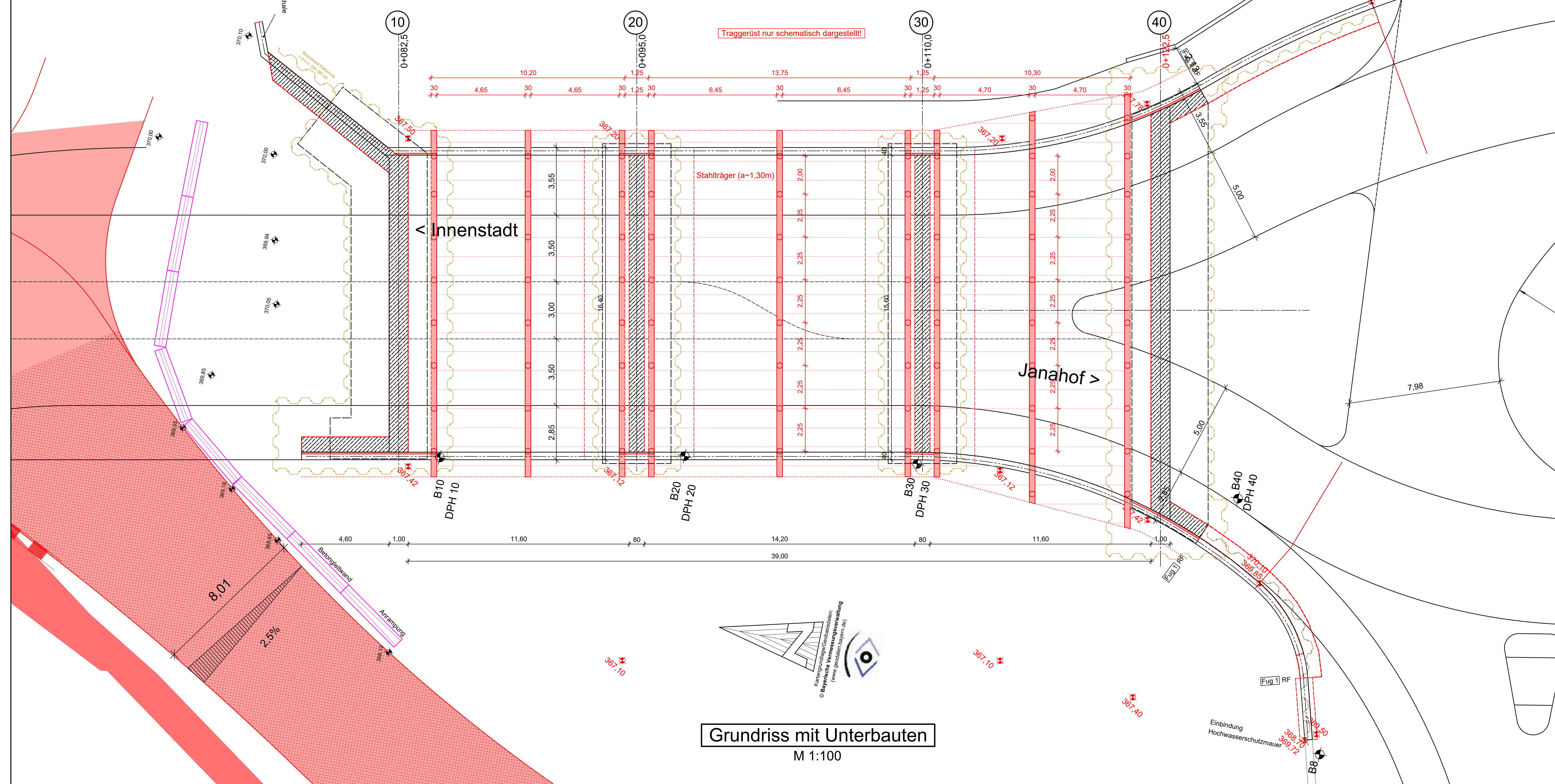


### Regelquerschnitt Brücke mit Pfeileransicht A30

Bauzustand B3 Überbau Tragerrüst M 1:100



### Autohaus Cham



### Grundriss mit Unterbauten

M 1:100

Dieser Plan gilt in Verbindung mit:  
 Beilage 15, Plan 1+2: Bauwerksplan Flutbrücke  
 Beilage 16, Plan 1+2: Behelfsfahrbahn, Lageplan+Längsschnitt

**Bauzustand B3:**  
 Widerlager- und Pfeilerwände fertig,  
 Tragerrüst mit Schalung für Überbau  
 Spundwandkasten OK~367,23 m ü. NHN  
 Baugelände zw. Spundwänden: OK~367,10 m ü. NHN  
 Behelfsfahrbahn gem. Planbeilage 16

Alle Maße sind vom Auftragnehmer verantwortlich zu prüfen. Unstimmigkeiten und Bedenken sind vor der Ausführung mit dem Planverfasser abzuklären.

ÄNDERUNGSVERZEICHNIS		
INDEX	DATUM	GEGENSTAND DER ÄNDERUNG

PLAN Bauwerksplan Flutbrücke Bauzustand B3: Tragerrüst Überbau		MASSTAB 1:100
VORHABEN Ereuerung der <b>Flutbrücke Stadellohe</b> mit Anbindung des Flugplatzweges in Cham	BEARB. 07/2020 rw GEZ. 07/2020 rw	PL.NR. <b>11</b> BEIL.NR. <b>15</b>
PROJEKTSTAND Entwurfsplanung		DATUM 10.07.2020
DATUM UNTERSCHRIFT		UNTERSCHRIFT
BAUHERR Stadt Cham Marktplatz 2 93413 Cham		Ingenieurbüro für Bauwesen <b>Brandl &amp; Preischl</b> Weinbergstraße 28 93413 Cham Tel.: 09971/996449-0 Fax: 09971/996449-9 email: info@brandl-preischl.de