




Kartengrundlage/Geobasisdaten:
© Bayerische Vermessungsverwaltung
(www.geodaten.bayern.de)



Alle Maße sind vom Auftragnehmer verantwortlich zu prüfen. Unstimmigkeiten und Bedenken sind vor der Ausführung mit dem Planverfasser abzuklären.

ÄNDERUNGSVERZEICHNIS

INDEX	DATUM	GEGENSTAND DER ÄNDERUNG

PLAN Übersichtslageplan		MASSTAB 1:2500
VORHABEN Erneuerung der Flutbrücke Stadellohe mit Anbindung des Flugplatzweges in Cham		BEARB. rw PL.NR.
DATUM UNTERSCHRIFT		GEZ. wa, rw BEIL.NR. 3
BAUHERR Stadt Cham Marktplatz 2 93413 Cham		PROJEKTSTAND: Entwurfsplanung DATUM 07.07.2023 UNTERSCHRIFT 
		 Weinbergstraße 28 93413 Cham Tel.: 09971/996449-0 email: info@brandl-preischl.de